
























S.S. 14		della Venezia Giulia dal km. 92+135 al km. 108+070					DATA rilievo : 03/02/2014 Competenza: TS 3°N-1°Sq (Sistiana)
PROGRESSIVA						CLASSE	NOTE
92+135	Inizio competenza squadra						Innesto SR 353
da 92+800 a 97+000			X				Alberature stradali
93+013					X		Fine centro abitato Muzzana del T.
da 93+080 a 93+083				XD			tombotto con parapetto cls
da 94+290 a 94+300			X				barriera, attrav.to canale
da 94+370 a 94+420			X				parapetto cls, attrav.to fiume Cormor
da 95+380 a 95+385			XD				tombotto con parapetto cls
da 95+475 a 95+495			X				barriera, attrav.to Fiume Zellina
95+513					X		Inizio centro abitato Zellina (07.04.1999)
96+312							Fine centro abitato Zellina
da 96+700 a 96+705			X				barriera, attrav.to canale
96+726					X		Centro abitato S. Giorgio di Nogaro (07.04.1999)
da 97+300 a 98+000		X					chiusini fognatura
98+572							Ponte roggia dei Molini
da 98+600 a 98+640		X		X			n.6 giunti, parapetto ferro, attrav.to canale
98+646							Ponte canale Corgnolizza
da 98+950 a 98+980		X		X			n.4 giunti, parapetto ferro, attrav.to canale
da 99+580 a 99+600				X			barriera, attrav.to canale
da 99+800 a 99+945			X				Alberature stradali
99+945					X		Fine centro abitato S. Giorgio di Nogaro
da 99+945 a 101+450			X				Alberature stradali
da 100+100 a 100+700				XD			fosso laterale
da 101+485 a 101+500				X			barriera, attrav.to canale
da 102+900 a 102+910				X			barriera, attrav.to canale
da 104+150 a 104+310		X					aiuola centrale spartitraffico
da 104+940 a 104+955				X			barriera, attrav.to canale
da 105+710 a 105+720				X			barriera, attrav.to canale
da 106+120 a 106+200				X			barriera, attrav.to canale
da 106+800 a 107+600		X		X			n.34 giunti - marciapiedi non prot., barriera, attrav.to ferroviario
108+070	Fine competenza squadra						rotatoria Cervignano

	ASSE-SEZIONE STRADALE		INTERFERENZE AEREE		AMBITI URBANI		CENTRI URBANI
	CARREGGIATA STRADALE		CADUTE/ANNEGAMENTO		VARIE		TRATTI CONSEGNATI
	EXTRAURBANA PRINCIPALE 2 CARREGGIATE SEPARATE IND. 2+ CORSIE (SENSO MARCIA)		EXTRAURBANA SECONDARIA UNICA CARREGGIATA 1+ CORSIA (SENSO MARCIA)				
	LOCALE EXTRAURBANA UNICA CARREGGIATA 1 CORSIA (SENSO MARCIA)		LOCALE URBANA UNICA CARREGGIATA 1 CORSIA (SENSO MARCIA)				
				LARGHEZZA CARREGGIATA <5,0 MINORE DI 5,0 MT >5,0 DA 5,0 A 6,0 MT >6,0 DA 6,0 A 7,0 MT >7,0 DA 7,0 A 7,5 MT >7,5 MAGGIORE DI 7,5 MT			